



**КОМИТЕТ ИМУЩЕСТВЕННЫХ ОТНОШЕНИЙ  
АДМИНИСТРАЦИИ ПЕРМСКОГО МУНИЦИПАЛЬНОГО РАЙОНА**

**РЕШЕНИЕ**

о размещении объектов № 323

Пермский край  
Пермский район

30.04.2021

Комитет имущественных отношений администрации Пермского муниципального района разрешает Открытому акционерному обществу «Межрегиональная распределительная сетевая компания Урала» (ИНН 6671163413, ОГРН 1056604000970, почтовый адрес: 620026, Свердловская область, город Екатеринбург, ул. Мамина-Сибиряка, д. 140

размещение объекта «Строительство ВЛ 10 кВ для электроснабжения деревни Халамово (4500054980)»

на землях государственная собственность на которые не разграничена

на срок бессрочно

Местоположение: Пермский край, Пермский район, Лобановское с/п

Приложение: схема предполагаемых к использованию земель или части земельного участка.

Председатель комитета  
имущественных отношений администрации  
Пермского муниципального района

Г.В. Мюресов

(подпись, печать)





# СХЕМА

## Предполагаемых к использованию земель или части земельного участка

Объект: Строительство ВЛ 10 кВ для электроснабжения деревни Халамово (4500054980)

Местоположение: Пермский край, муниципальный район Пермский, сельское поселение Любановское.

Площадь земель: 3783 кв. м.

Категория земель: Земли сельскохозяйственного назначения

Вид разрешенного использования: Воздушная линия электропередач, для размещения которой не требуется разрешение на строительство







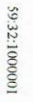
Каталог координат границ земельного участка

Обозначение характерных точек границ	Координаты, м	
	X	Y
1	2	3
ЗУ1		
н1	499287,58	2229200,81
н2	499399,21	2229312,69
н3	499393,48	2229318,41
н4	499414,54	2229338,64
н5	499460,24	2229373,77
н6	499457,80	2229376,94
н7	499411,92	2229341,67
н8	499394,24	2229324,68
н9	499380,94	2229337,84
н10	499365,47	2229322,20
н11	499373,01	2229314,74
н12	499273,42	2229214,94
н1	499287,58	2229200,81

Описание границ смежных землепользователей:


От т. н1 до т. н1 - муниципальные земли

Условные обозначения:

-  ЗУ1 - Граница и обозначение земельного участка, предполагаемого к использованию;
-  о - Наземный элемент сооружения (опора ж.б.);
-  - проектируемая ВЛ 10 кВ и 10 кв. - обозначение характерной точки границы образуемого земельного участка;
-  н1 - Обозначение характерной точки границы образуемого земельного участка;
-  :48 - Граница и обозначение земельного участка, сведения о котором содержится в ЕТРП;
-  - Граница кадастрового участка;
-  59:32:1000001 - Номер кадастрового участка

Заявитель:

Представитель по доверенности



Бочкова

Бочкова М.А.  
(расшифровка подписи)



Масштаб 1:2000